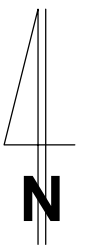
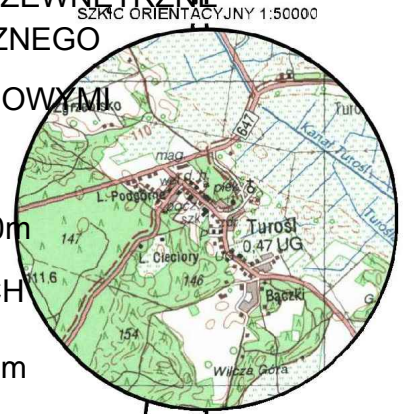


PROJEKT
ZAGOSPODAROWANIA TERENU
SKALA 1:500



LEGENDA

- AB CDEF GRANICE OPRACOWANIA - LINIE ROZGRANICZAJĄCE TEREN INWESTYCJI ORAZ GRANICA ODDZIAŁYWANIA PROJ. OBIEKTU BUD.
- DOJŚCIE DO DROGI POŻAROWEJ DŁ. 20,0m I SZER. 1,5m
- ISTNIEJĄCY BUDYNEK SZKOŁY PODSTAWOWEJ IM. KS. JANA TWARDOWSKIEGO W TUROŚLI
- ISTN. SĄSIEDNIE BUDYNKI ADAPTOWANE W PLANIE ZAGOSPOD.
- m - mieszkalne jednorodzinne
- g - gospodarcze
- ZAKRES PROJEKTOWANEJ PRZEBUDOWY I ZMIANY SPOSOBU UŻYTKOWANIA POMIESZCZEŃ SZKOLNYCH NA PARTERZE BUDYNKU POD POTRZEBY PRZEDSZKOLA
- PROJEKTOWANY PODEST ZE SCHODAMI I POCHYLNIĄ DLA OSÓB NIEPEŁNOSPRAWNYCH PRZY ISTN. GŁÓWNYM WEJŚCIU OD STRONY FRONTOWEJ BUDYNKU
- PROJEKTOWANY PODEST I SCHODY ZEWNĘTRZNE OD STRONY DZIEDZIŃCA WEWNĘTRZNEGO
- ISTN. PODEST ZE SCHODAMI WEJŚCIOWYM DO BUDYNKU SZKOŁY
- DROGA POŻAROWA SZER. 4,0m I PROMIENIU ZEWNĘTRZNYM DŁ. 11,0m
- ELEMENTY ISTNIEJĄCE W GRANICACH OPRACOWANIA (PLAC SZKOLNY W NAWIERZCHNI KOSTKI BET. GR. 6cm)
- ISTN. WEJŚCIE DO BUDYNKU
- PROJ. WEJŚCIE DO BUDYNKU
- ISTN. WJAZD NA DZIAŁKĘ DZKOLNA
- ISTN. BOISKO SZKOLNE
- ISTN. DZIECIĘCY PLAC ZABAW
- ISTN. MIEJSCA POSTOJOWE (4 szt.) NA SAMOCHODY OSOBOWE (W TYM 1 szt. DLA OSÓB NPS) DEDYKOWANE DLA PRZEDSZKOLA



Jestem świadomy odpowiedzialności karnej za złożenie fałszywych oświadczeń.
Oświadczam, że operat techniczny zawierający rezultaty prac geodezyjnych w wyniku, których powstał niniejszy dokument uzyskał pozytywny wynik weryfikacji.

Nr oraz data sporządzenia dokumentu zawierającego wynik pozytywnej weryfikacji

Protokół weryfikacji nr GB.6640.1103.2024_11151
Z dnia 16.12.2024
ID Operatu P.2006.2024.1068

GEODETA UPRAWNIOWI
Zaśw. M.G.P. i B. Nr 11931
Andrzej Kozłowski
500 Kolno, ul. Sikorskiego 8/2

MAPA DO CELÓW PROJEKTOWYCH

Oznaczenie kancelaryjne zgłoszenia pracy geodezyjnej	GB.6640.1103.2024	
Miejscowość	identyfikator	Turośl
	nazwa	Turośl
Obręb ewidencyjny	identyfikator	Nr.0019
	nazwa	Turośl
Skala mapy	1:500	
Nazwa układu współrzędnych	prostokątnych płaskich	2000
	wysokości	PL-EVRF2007-NH
Oznaczenie granic obszaru, który był przedmiotem aktualizacji	-----	
Służebności gruntowe mające wpływ na zagospodarowanie gruntów zlokalizowanych w granicach projektowanej inwestycji	Mapa do celów projektowych została wykonana bez ustaleń obciążeń służebnościami gruntowymi	
Kontur użytku gruntowego, który nie jest ujawniony w bazie danych ewidencji gruntów i budynków	nie dotyczy	
Data sporządzenia mapy	Kolno dn. 16.12.2024r.	

Mapę niniejszą wykonano na podstawie mapy wektorowej w skali 1 : 500 oraz pomiaru uzupełniającego

UWAGA


Nie wyklucza się istnienia w terenie innych przewodów o których brak informacji. Brak informacji wynika z zaszczości historycznych lub Niedopełnienia przepisów zgłoszenia do inwentaryzacji (Ustawa Prawa Geodezyjnego i Kartograficznego – Dz. U. 2021.poz. 1990.)

Działka Nr 20

GEOMETR Usługi Geodezyjne
18-500 KOLNO, ul. 11 Listopada 13
NIP 721 100 22 29 REGON 451146906
tel. 86 278 35 90

GEODETA UPRAWNIOWI
Zaśw. M.G.P. i B. Nr 11931
Andrzej Kozłowski
500 Kolno, ul. Sikorskiego 8/2

Wyk. geodeta Andrzej Kozłowski



MJK - PROJEKT SP. Z O. O.
02-464 Warszawa, ul. Al. Jana Pawła II 43A/35B

NR RYS.
1

TEMAT	PRZEBUDOWA I ZMIANA SPOSOBU UŻYTKOWANIA CZĘŚCI POMIESZCZEŃ SZKOLNYCH NA PARTERZE BUDYNKU NA POTRZEBY PRZEDSZKOLA WRAZ Z ROZBUDOWĄ O ZEWNĘTRZNE ELEMENTY WEJŚCIOWE DO BUDYNKU		FAZA	PROJEKT ZAGOSP. TERENU
ADRES	BUD. SZKOŁY PODST. IM. KS. JANA TWARDOWSKIEGO W TUROŚLI 18-525 TUROŚL, UL. JANA PAWŁA II, DZ. EWID. NR 20 JEDN. EWID. 200606_2 TUROŚL, OBR. EWID. NR 0019 TUROŚL		BRANŻA	ARCH.
RYSUNEK	PROJEKT ZAGOSPODAROWANIA TERENU		SKALA	1:500
PROJEKTANT	mgr inż. arch. Marek Kochański upr. nr: SUW-29/89	DATA	30 czerwca 2025 r.	PODPIS
OPRACOWAŁ	mgr inż. arch. Ewa Basałaj	DATA	30 czerwca 2025 r.	PODPIS
SPRAWDZAJĄCY	mgr inż. arch. Paweł Malesiński upr. nr: BI-PdOKK/103/2007	DATA	30 czerwca 2025 r.	PODPIS